

100

B

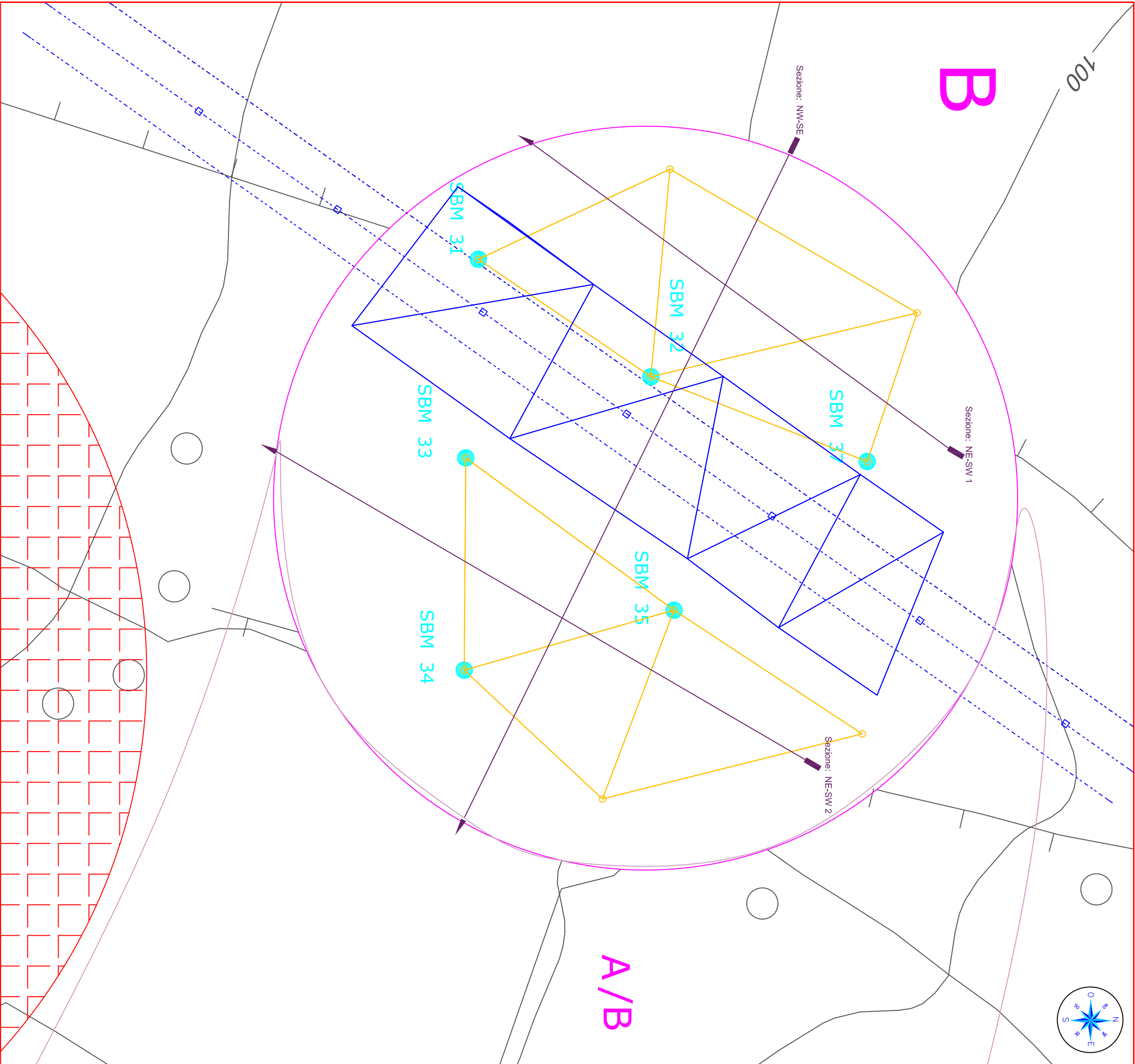
Sezione: NE-SW 1

Sezione: NE-SW 2

Sezione: NW-SE

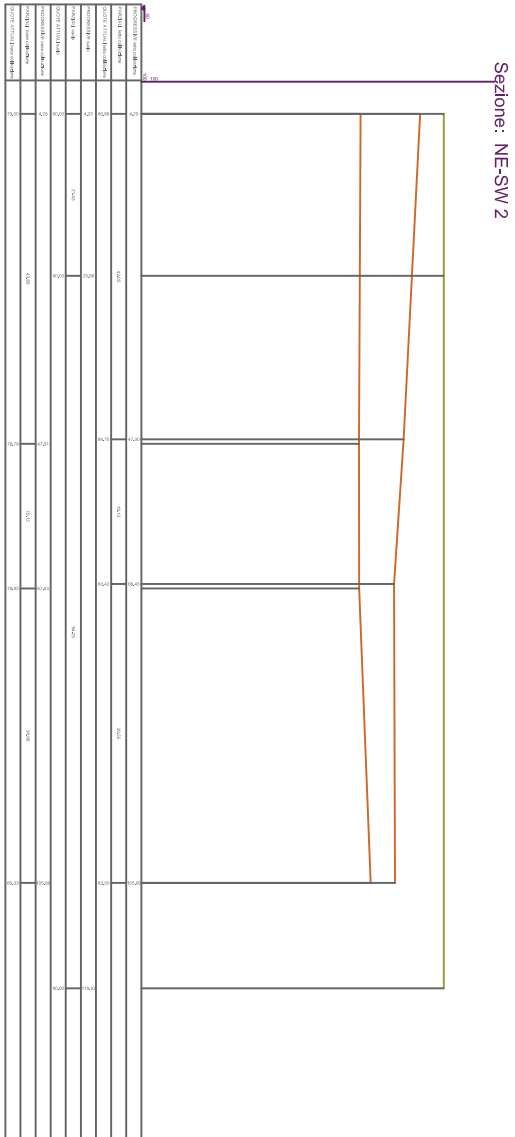
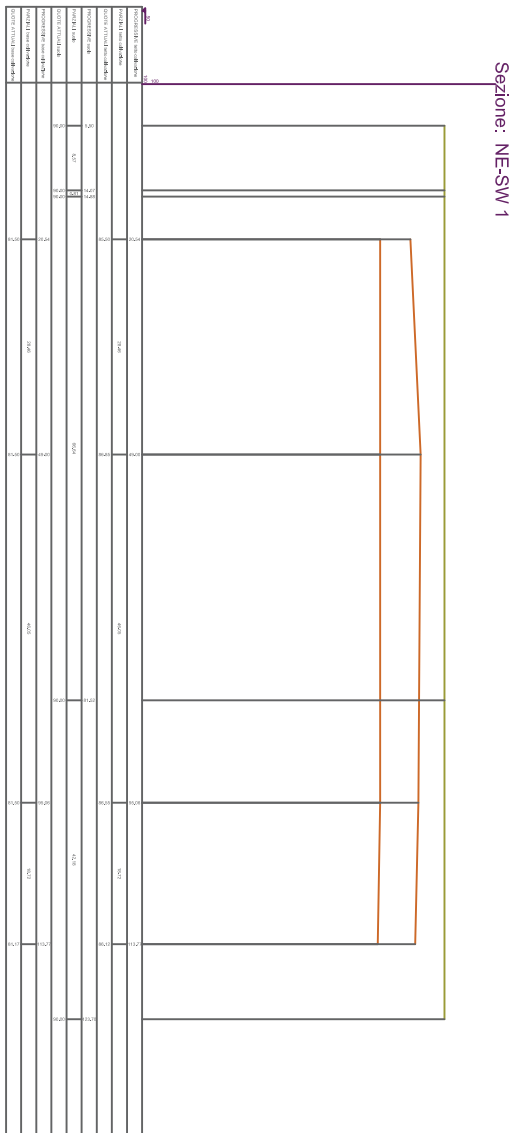
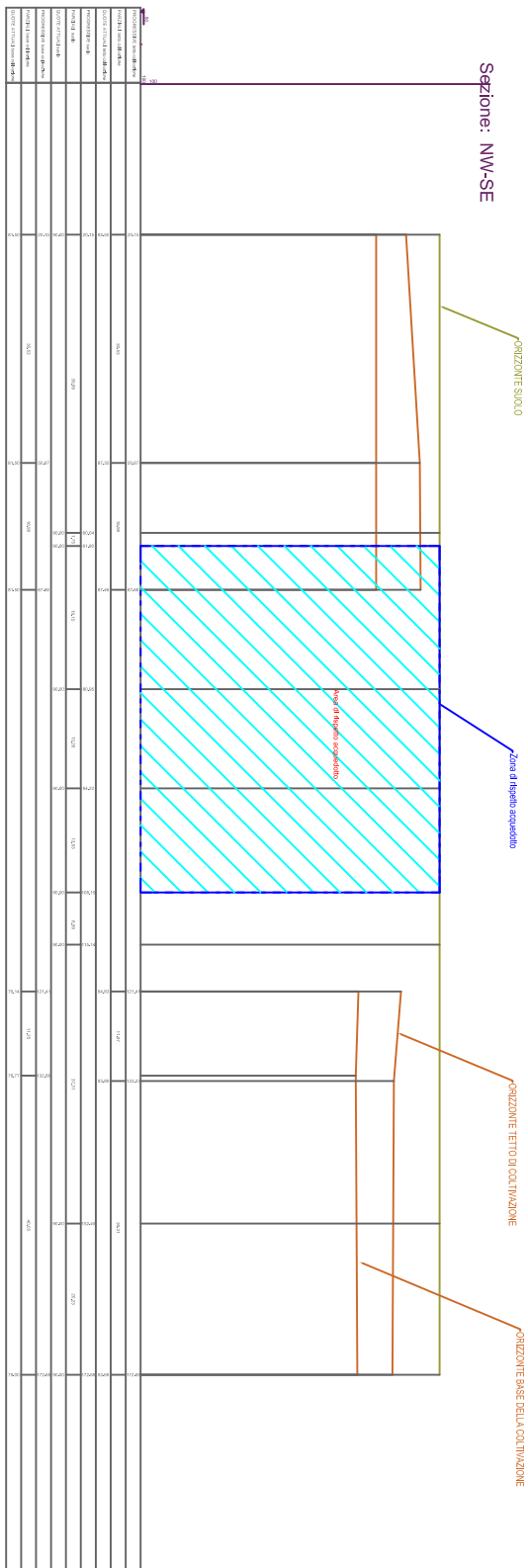
A/B

SBM 31
SBM 32
SBM 33
SBM 34
SBM 35

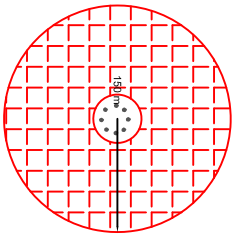


Sezioni Attuali

Campo B



LEGENDA:

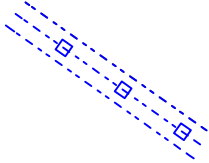


Nivraghe

Corongius Longus

Acquedotto interrato

Area di rispetto pari a 10mt in ambo i lati, dall'asse della condotta



Studio di Geologia Tecnica ed Ambientale

Dott. Geol. Pietro Pittau - Dott. Pian. Fabio Grasso

Elaborati di riferimento
Rilievo topografico

Tavola n.
14A

Il Richiedente

Scala
1:1.000

Data
Giugno 2021

I Tecnici

Progetto

Rinnovo Concessione Mineraria per Argille Smettiche e Bentonitiche denominata
SANTA BRA'

Valutazione di Impatto Ambientale

Planimetria e Sezioni attuale

Campo B

POLAR S.r.l.
Piazza della Vittoria, 15/6
GENOVA (GE)

